

VERDICTUM.IN

IN THE HIGH COURT OF KERALA AT ERNAKULAM
PRESENT
THE HONOURABLE THE ACTING CHIEF JUSTICE MR. A.MUHAMED MUSTAQUE
&
THE HONOURABLE MR. JUSTICE S.MANU

Tuesday, the 23rd day of July 2024 / 1st Sravana, 1946
WP(C) NO. 18400 OF 2024(S)

PETITIONER:

1. ADV.BORIS PAUL, AGED 53 YEARS, RESIDING AT ASHTAMUDI LAW CHAMBERS, NORTH OF CIVIL STATION, THEVALLY(P.O), KOLLAM, PIN - 691 009.

RESPONDENTS:

1. UNION OF INDIA, REPRESENTED BY THE SECRETARY, MINISTRY OF ENVIRONMENT, FOREST AND CLIMATE CHANGE, INDIRA PARYAVARAN BHAWAN, JORBAGH ROAD, NEW DELHI, PIN - 110 003.
2. STATE OF KERALA, REPRESENTED BY ADDITIONAL CHIEF SECRETARY, FORESTS AND WILDLIFE DEPARTMENT, GOVERNMENT SECRETARIAT, THIRUVANANTHAPURAM, PIN - 695 001.
3. WATER RESOURCES DEPARTMENT, REPRESENTED BY ITS PRINCIPAL SECRETARY , GOVERNMENT SECRETARIAT, THIRUVANANTHAPURAM, PIN - 695 001.
4. DISTRICT COLLECTOR, COLLECTORATE, CIVIL STATION (S.O), KOLLAM, PIN - 691 013.
5. SUB COLLECTOR & REVENUE DIVISIONAL OFFICER, COLLECTORATE, CIVIL STATION (S.O), KOLLAM, PIN - 691 013.
6. TAHSILDAR, TALUK OFFICE, KOLLAM, PIN - 691 001.
7. TAHSILDAR, TALUK OFFICE, KARUNAGAPPALLY, KOLLAM, PIN - 690 518.
8. KERALA STATE POLLUTION CONTROL BOARD, REPRESENTED BY ITS SECRETARY HEAD OFFICE, PATTOM (P.O), THIRUVANANTHAPURAM, PIN - 695 004.
9. KOLLAM MUNICIPAL CORPORATION, REPRESENTED BY ITS SECRETARY, KOLLAM (P.O), PIN - 691 001.
10. PERAYAM GRAMA PANCHAYATH, REPRESENTED BY ITS SECRETARY, MULAVANA(P.O), PARAYAM, KOLLAM, PIN - 691 503.
11. WEST KALLADA GRAMA PANCHAYAT, REPRESENTED BY ITS SECRETARY, VILANTHARA (P.O), WEST KALLADA, KOLLAM, PIN - 690 521.
12. EAST KALLADA GRAMA PANCHAYAT, REPRESENTED BY ITS SECRETARY, EAST KALLADA (P.O), KOLLAM, PIN - 691 502.
13. MUNDROTHURUTHU GRAMA PANCHAYATH, REPRESENTED BY ITS SECRETARY, MUNDROTHURUTHU, KOLLAM, PIN - 691 502.
14. PANAYAM GRAMA PANCHAYATH, REPRESENTED BY ITS SECRETARY, THANNIKKAMUKK, PANAYAM, KOLLAM, PIN - 691 601.
15. PERINAD GRAMA PANCHAYAT, REPRESENTED BY ITS SECRETARY, CHEMMAKKAD(P.O), PERINAD, KOLLAM, PIN - 691 601.
16. THRIKKARUVA GRAMA PANCHAYAT, REPRESENTED BY ITS SECRETARY, KANJAVELI(P.O), THRIKKARUVA, KOLLAM, PIN - 691 602.
17. THEVALAKKARA GRAMA PANCHAYAT, REPRESENTED BY ITS SECRETARY, THEVALAKKARA(P.O), KOLLAM, PIN - 690 524.
18. THEKKUMBHAGOM GRAMA PANCHAYAT, REPRESENTED BY ITS SECRETARY, CHAVARA SOUTH(P.O), KOLLAM, PIN - 691 584.

VERDICTUM.IN

19. CHAVARA GRAMA PANCHAYAT, REPRESENTED BY ITS SECRETARY, CHAVARA, KOLLAM, PIN - 691 583.
20. NEENDAKARA GRAMA PANCHAYAT, REPRESENTED BY ITS SECRETARY, PARIMANAM, NEENDAKARA, KOLLAM, PIN - 691 584.
21. KUNDARA GRAMA PANCHAYAT, REPRESENTED BY ITS SECRETARY, KUNDARA(P.O), KOLLAM, PIN - 691 503.

Writ Petition (Civil) praying inter alia that in the circumstances stated in the affidavit filed along with the WP(C) the High Court be pleased to pass an interim order directing the respondents to consider and take appropriate action on Exhibit P3 pending disposal of the Writ Petition.

This petition coming on for orders upon perusing the petition and the affidavit filed in support of WP(C), this Court's order dated 31/05/2024 and upon hearing the arguments of M/S. AJMAL A., DHANUSH C.A., PRIYANKA SHARMA M.R. & ANANYA M.G., Advocates for the petitioner, CENTRAL GOVERNMENT COUNSEL for R1, SENIOR GOVERNMENT PLEADER for R2 to R7, STANDING COUNSEL for R8, SRI. M.R SASITH for R10, R12 & R19, SRI. SIJU KAMALSANAN, STANDING COUNSEL for R11, SRI.VINOY VARGHESE KALLUMMOOTTIL, Advocate for R13, M/S. K.V ANIL KUMAR & RADHIKA S. ANIL, Advocate for R14, SRI.MANOJ RAMASWAMY, Standing Counsel for R15 & R21 and of SRI. BIJITH S KHAN, STANDING COUNSEL for R17, the court passed the following:

P.T.0

W.P.(C)No.18400 of 2024 - S

1

A. Muhamed Mustaque, Acg. C.J.

&

S. Manu, J.

W.P.(C)No.18400 of 2024-S

Dated this the 23rd day of July, 2024

ORDER

A. Muhamed Mustaque, Acg. C.J.

This writ petition was filed by an Advocate of Kollam Bar. He sought for a relief to clean up the Ashtamudi lake and restore its water quality. He also sought for a direction to implement proper sewage treatment facilities to remove the waste from the Ashtamudi lake. He also prayed for removal of encroachment in and around the Ashtamudi lake.

2. Based on our direction, the learned Senior Government Pleader placed before us the list of encroachers identified in Ashtamudi lake. It is astonished to know that it is not a small parcel of land but a large extent of land that have been encroached. It is high time that we need to secure this kayal puramboke for future generation and also ensure free

flow of water in the Ashtamudi lake.

3. The learned counsel for the petitioner points out that the effluents are allowed to pass to the lake and that there is no sewage treatment plant by the Kollam Corporation.

4. We, therefore, direct the Secretary of the Kollam Corporation as well as the Secretaries of other local authorities to place before this Court as to what action have been taken to prevent the passing of waste to the lake. Strict action shall be taken by the Secretary to prevent passing of waste and other effluents to the lake, in the light of the Government Orders dated 2/3/2024 for dumping waste in public places. Necessary orders shall be passed by the Secretary and place the same before this Court by next posting.

5. We also direct the Sub Collector, Kollam to initiate proceedings to remove encroachers within a period of six months after duly following the procedure under the Land Conservancy Act. The Sub Collector, Kollam is also directed to update before this Court the progress of the action taken from

W.P.(C)No.18400 of 2024 - S

3

time to time, at least once in a month till conclusion of the entire proceedings.

6. The District Police Chief is directed to give assistance to implement the orders passed under the Land Conservancy Act for removal of encroachers by deploying necessary police personnel.

The list of encroachers placed before us is appended along with this order and it will form part of this order.

Post on 06.08.2024.

(Handover)



Sd/-

**A. Muhamed Mustaque,
Acting Chief Justice**

Sd/-

**S. Manu
Judge**

vpv

597485/2023/O/O DT INSPECTION

നമ്പർ 13

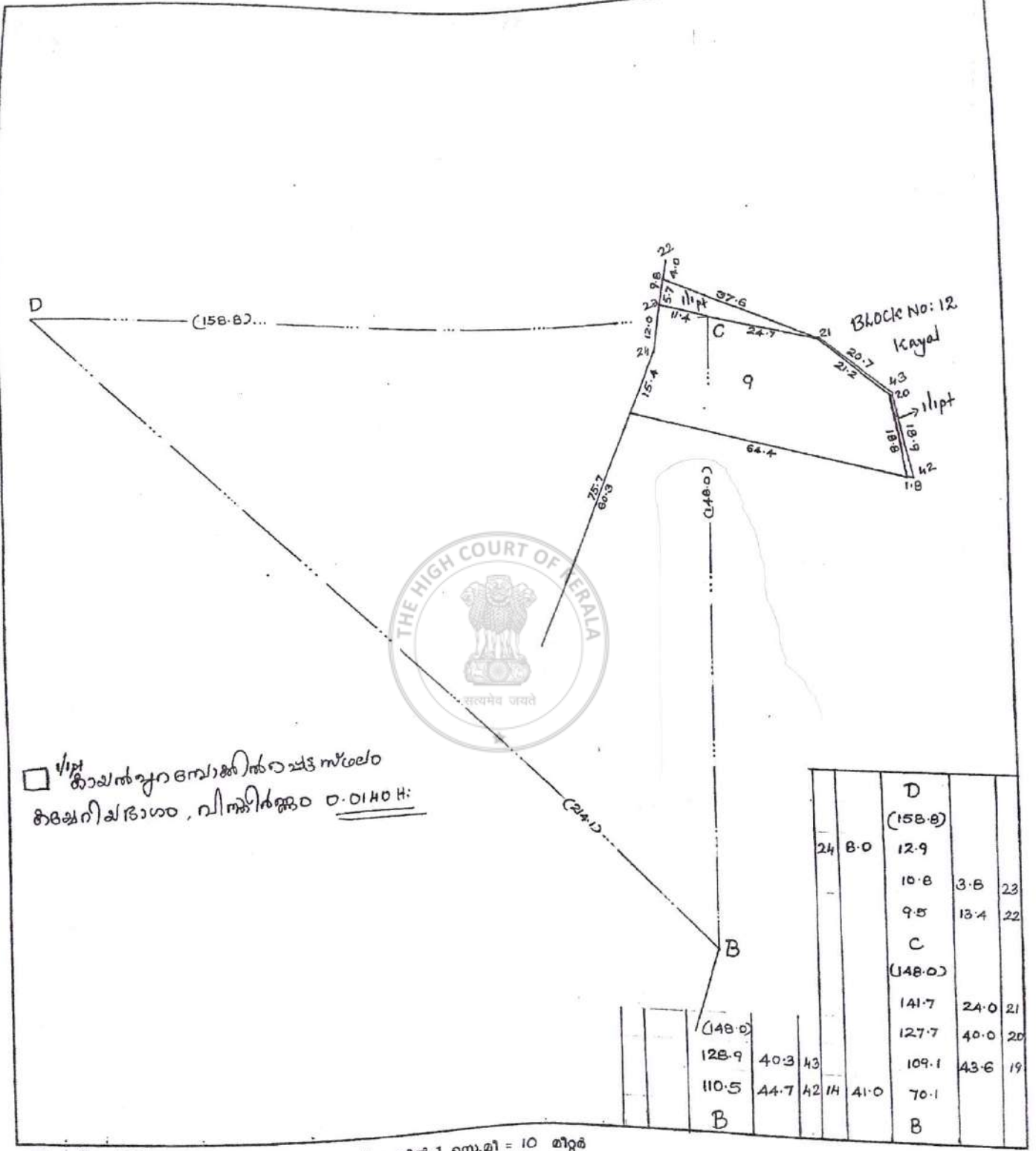
ജില്ല : കൊല്ലം
 താലൂക്ക് : കൊല്ലം
 വില്ലേജ് : ചെറിനാട്

I 98306/23

ഫീൽഡ് നമ്പർ 11

വിസ്തൃതി

WPCC) 18400



□ 11pt കാലമ്പുറമ്പൊക്കിൻറ ചട്ടം നൽകേണ്ടതല്ല, വിസ്തൃതിയും വിവരങ്ങളും 0.0140 H:

				D (158.8)	
24	8.0	12.9			
		10.8	3.6	23	
		9.5	13.4	22	
				C (148.0)	
		141.7	24.0	21	
		127.7	40.0	20	
		109.1	43.6	19	
		70.1			
				B	

സീ.എസ്.ഒ. 2017

സ്കെയിൽ 1 സെ.മീ = 10 മീറ്റർ

സർവ്വേയറുടെ ഒപ്പും, തീയതിയും
 (2/11/23)

597485/2023/O/O DT INSPECTION

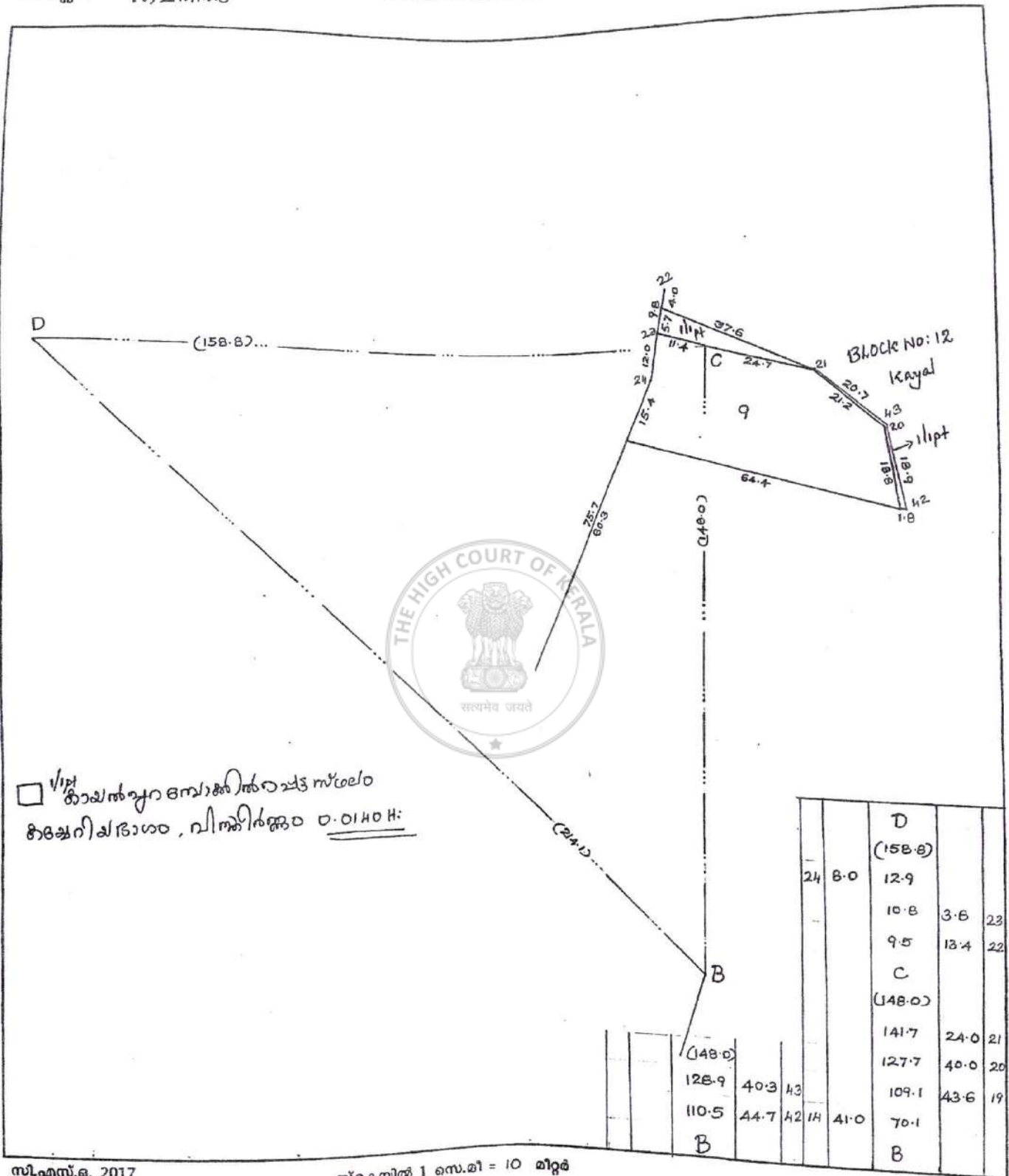
ബ്ലോക്ക് നമ്പർ 13

ജില്ല : കൊല്ലം
താലൂക്ക് : കൊല്ലം
വില്ലേജ് : ചെറിമ്പട്

Z/98306/23
ഫീൽഡ് നമ്പർ 11

വിസ്തീർണ്ണം

ഹെക്ടർ



					D (158.8)		
					24	8.0	
						12.9	
						10.8	3.6
						9.5	13.4
							23
							22
					C (148.0)		
						141.7	24.0
						127.7	40.0
						109.1	43.6
						70.1	19
					B		
					(48.0)		
					128.9	40.3	43
					110.5	44.7	42
							41.0
					B		

സി.എസ്.ഒ. 2017

സ്കെയിൽ 1 സെ.മീ = 10 മീറ്റർ

സർവ്വേയറുടെ ഒപ്പും, തീയതിയും
2/11/23

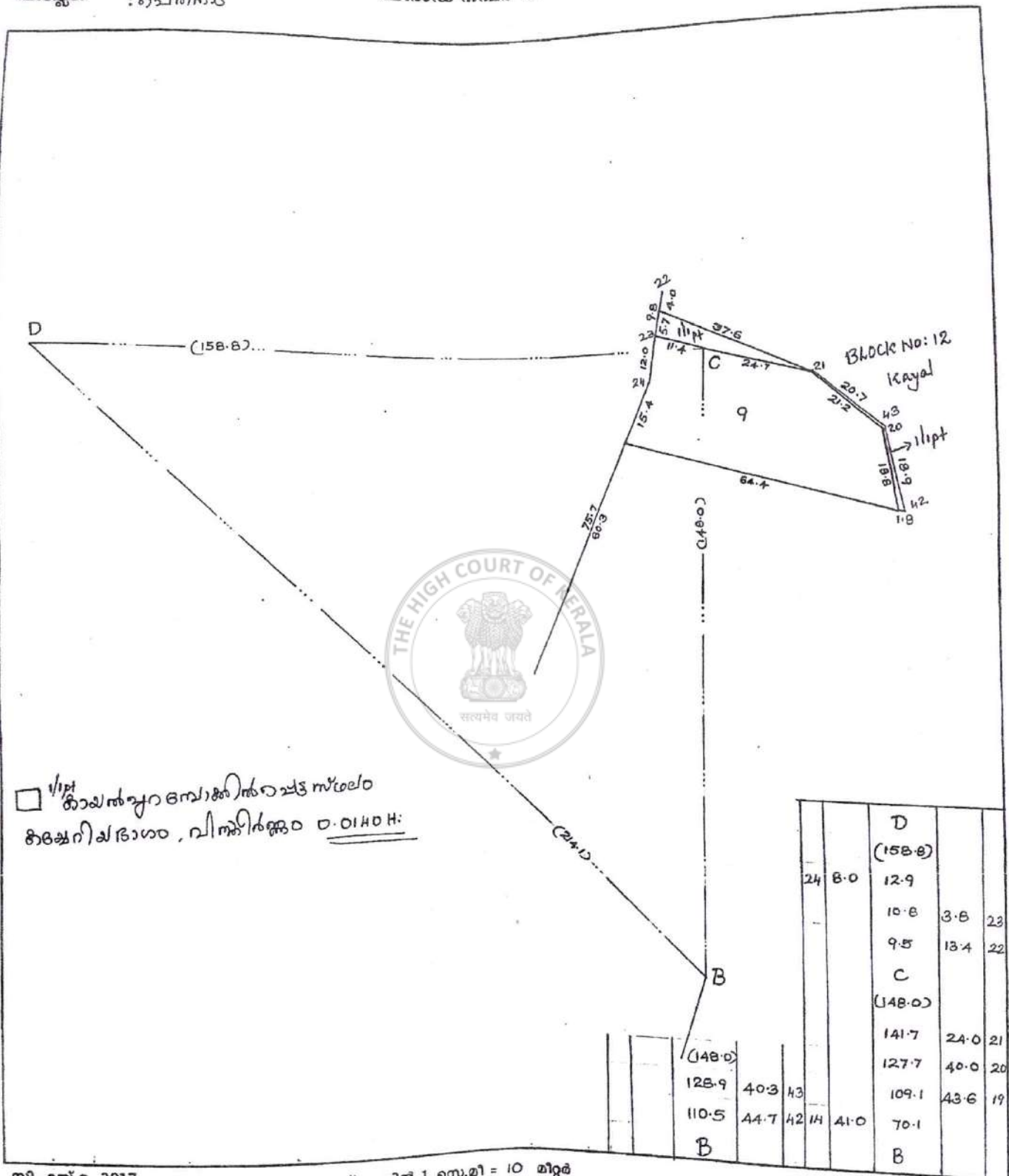
597485/2023/O/O DT INSPECTION

ബ്ലോക്ക് നമ്പർ 13

ജില്ല : കൊല്ലം
താലൂക്ക് : കൊല്ലം
വില്ലേജ് : ചെരിക്കാട്

Z198306123
ഹരിൽഡ് നമ്പർ 11

വിസ്തീർണ്ണം ഹെക്ടർ



□ 1/4 plot കോലമ്പുറമ്പൊക്കിൻപുഴ സ്കോൾ
കുഴപ്പമില്ലാതെ, വിസ്തീർണ്ണം 0.0140 H.

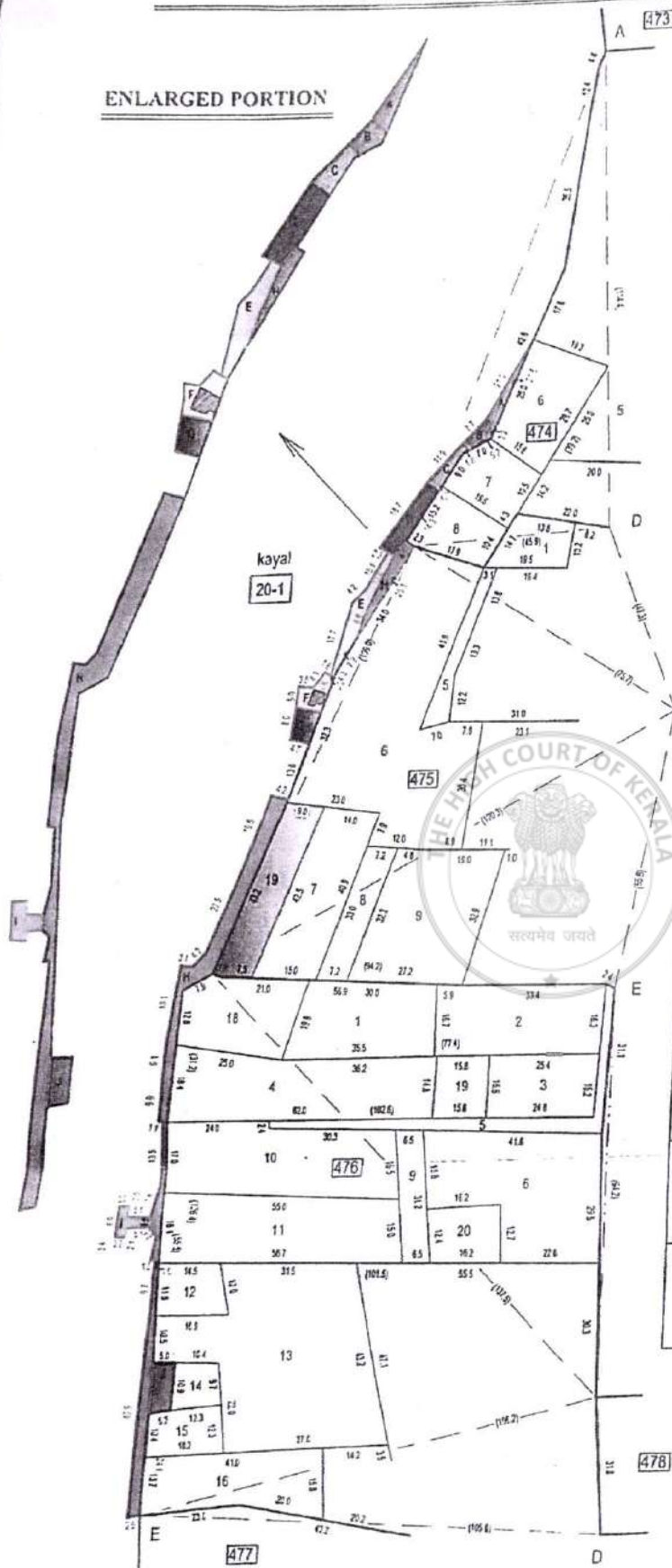
സി.എസ്.ഒ. 2017

സ്കെയിൽ 1 സെ.മീ = 10 മീറ്റർ

സർവേയറുടെ ഒപ്പും തീയതിയും
2/11/23

2023.01.20 10:33:00 AM
 2023.01.20 10:33:00 AM
 2023.01.20 10:33:00 AM

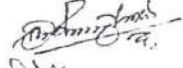

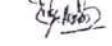
ENLARGED PORTION



DISTRICT : KOLLAM
 TALUK : KOLLAM
 VILLAGE : THIRIKKADAVOOR
 BLOCK : 02
 SY/NO : 20,474,475,476

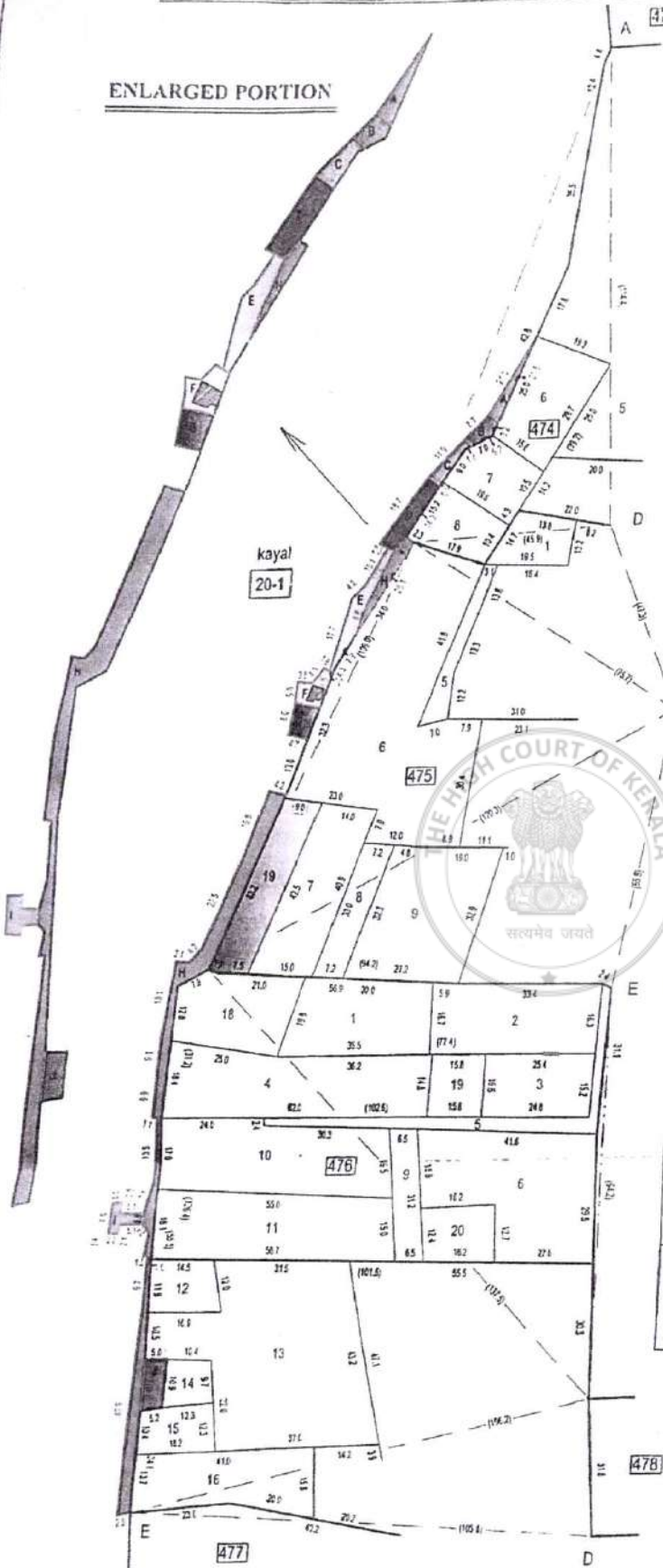
A	20-1-ൽ ഉൾപ്പെട്ട (0-31) നമ്പർ പ്ലോട്ട് നമ്പർ 10-26719 നമ്പർ ട്രാൻസ്ഫർ ചെയ്ത, 5/0 റെഗുലേഷൻ പ്രകാരം അനുവദിച്ചിട്ടുള്ള കയലിന്റെ വിവരങ്ങൾ.
B	20-1-ൽ ഉൾപ്പെട്ട (0-27) നമ്പർ പ്ലോട്ട് നമ്പർ 10-26255 നമ്പർ ട്രാൻസ്ഫർ ചെയ്ത, 5/0 റെഗുലേഷൻ പ്രകാരം അനുവദിച്ചിട്ടുള്ള കയലിന്റെ വിവരങ്ങൾ.
C	20-1-ൽ ഉൾപ്പെട്ട (0-58) നമ്പർ പ്ലോട്ട് നമ്പർ 10-26254 നമ്പർ ട്രാൻസ്ഫർ ചെയ്ത, 5/0 റെഗുലേഷൻ പ്രകാരം അനുവദിച്ചിട്ടുള്ള കയലിന്റെ വിവരങ്ങൾ.
D	20-1-ൽ ഉൾപ്പെട്ട (0-15) നമ്പർ പ്ലോട്ട് നമ്പർ 10-26011 നമ്പർ ട്രാൻസ്ഫർ ചെയ്ത, 5/0 റെഗുലേഷൻ പ്രകാരം അനുവദിച്ചിട്ടുള്ള കയലിന്റെ വിവരങ്ങൾ.
E	20-1-ൽ ഉൾപ്പെട്ട (0-63) നമ്പർ പ്ലോട്ട് നമ്പർ 10-26015 നമ്പർ ട്രാൻസ്ഫർ ചെയ്ത, 5/0 റെഗുലേഷൻ പ്രകാരം അനുവദിച്ചിട്ടുള്ള കയലിന്റെ വിവരങ്ങൾ.
F	20-1-ൽ ഉൾപ്പെട്ട (0-47) നമ്പർ പ്ലോട്ട് നമ്പർ 10-27046 നമ്പർ ട്രാൻസ്ഫർ ചെയ്ത, 5/0 റെഗുലേഷൻ പ്രകാരം അനുവദിച്ചിട്ടുള്ള കയലിന്റെ വിവരങ്ങൾ.
G	20-1-ൽ ഉൾപ്പെട്ട (0-43) നമ്പർ പ്ലോട്ട് നമ്പർ 10-15574 നമ്പർ ട്രാൻസ്ഫർ ചെയ്ത, 5/0 റെഗുലേഷൻ പ്രകാരം അനുവദിച്ചിട്ടുള്ള കയലിന്റെ വിവരങ്ങൾ.
H	20-1-ൽ ഉൾപ്പെട്ട (5-02) നമ്പർ പ്ലോട്ട് നമ്പർ 10-15574 നമ്പർ ട്രാൻസ്ഫർ ചെയ്ത, 5/0 റെഗുലേഷൻ പ്രകാരം അനുവദിച്ചിട്ടുള്ള കയലിന്റെ വിവരങ്ങൾ.
I	20-1-ൽ ഉൾപ്പെട്ട (0-29) നമ്പർ പ്ലോട്ട് നമ്പർ 10-15574 നമ്പർ ട്രാൻസ്ഫർ ചെയ്ത, 5/0 റെഗുലേഷൻ പ്രകാരം അനുവദിച്ചിട്ടുള്ള കയലിന്റെ വിവരങ്ങൾ.
J	20-1-ൽ ഉൾപ്പെട്ട (0-57) നമ്പർ പ്ലോട്ട് നമ്പർ 10-7852 നമ്പർ ട്രാൻസ്ഫർ ചെയ്ത, 5/0 റെഗുലേഷൻ പ്രകാരം അനുവദിച്ചിട്ടുള്ള കയലിന്റെ വിവരങ്ങൾ.
19	475-19-ൽ ഉൾപ്പെട്ട (3-90-10) നമ്പർ പ്ലോട്ട് നമ്പർ 10-28006 നമ്പർ ട്രാൻസ്ഫർ ചെയ്ത, 5/0 റെഗുലേഷൻ പ്രകാരം അനുവദിച്ചിട്ടുള്ള കയലിന്റെ വിവരങ്ങൾ.

SURVEY DONE BY,

Boby Thomas (FGS) 
 Ambika devi.O (FGS) 
 Ratheesh. TS (SGS) 




മുൻപ്രകാരമുള്ള 20-1 ന്റെ ഉപവിഭാഗം (0-31) ന്റെ വിവരങ്ങൾ താഴെ കാണിക്കുന്നു. (മുൻപ്രകാരമുള്ള 20-1 ന്റെ ഉപവിഭാഗം 0-31 ന്റെ വിവരങ്ങൾ താഴെ കാണിക്കുന്നു.)

ENLARGED PORTION



DISTRICT : KOLLAM
 TALUK : KOLLAM
 VILLAGE : THIRIKKADAVOOR
 BLOCK : 02
 SY/NO : 20,474,475,476

A	മുൻപ്രകാരമുള്ള 20-1 ന്റെ ഉപവിഭാഗം (0-31) ന്റെ വിവരങ്ങൾ താഴെ കാണിക്കുന്നു. (മുൻപ്രകാരമുള്ള 20-1 ന്റെ ഉപവിഭാഗം 0-31 ന്റെ വിവരങ്ങൾ താഴെ കാണിക്കുന്നു.)
B	മുൻപ്രകാരമുള്ള 20-1 ന്റെ ഉപവിഭാഗം (0-27) ന്റെ വിവരങ്ങൾ താഴെ കാണിക്കുന്നു. (മുൻപ്രകാരമുള്ള 20-1 ന്റെ ഉപവിഭാഗം 0-27 ന്റെ വിവരങ്ങൾ താഴെ കാണിക്കുന്നു.)
C	മുൻപ്രകാരമുള്ള 20-1 ന്റെ ഉപവിഭാഗം (0-58) ന്റെ വിവരങ്ങൾ താഴെ കാണിക്കുന്നു. (മുൻപ്രകാരമുള്ള 20-1 ന്റെ ഉപവിഭാഗം 0-58 ന്റെ വിവരങ്ങൾ താഴെ കാണിക്കുന്നു.)
D	മുൻപ്രകാരമുള്ള 20-1 ന്റെ ഉപവിഭാഗം (0-15) ന്റെ വിവരങ്ങൾ താഴെ കാണിക്കുന്നു. (മുൻപ്രകാരമുള്ള 20-1 ന്റെ ഉപവിഭാഗം 0-15 ന്റെ വിവരങ്ങൾ താഴെ കാണിക്കുന്നു.)
E	മുൻപ്രകാരമുള്ള 20-1 ന്റെ ഉപവിഭാഗം (0-83) ന്റെ വിവരങ്ങൾ താഴെ കാണിക്കുന്നു. (മുൻപ്രകാരമുള്ള 20-1 ന്റെ ഉപവിഭാഗം 0-83 ന്റെ വിവരങ്ങൾ താഴെ കാണിക്കുന്നു.)
F	മുൻപ്രകാരമുള്ള 20-1 ന്റെ ഉപവിഭാഗം (0-47) ന്റെ വിവരങ്ങൾ താഴെ കാണിക്കുന്നു. (മുൻപ്രകാരമുള്ള 20-1 ന്റെ ഉപവിഭാഗം 0-47 ന്റെ വിവരങ്ങൾ താഴെ കാണിക്കുന്നു.)
G	മുൻപ്രകാരമുള്ള 20-1 ന്റെ ഉപവിഭാഗം (0-42) ന്റെ വിവരങ്ങൾ താഴെ കാണിക്കുന്നു. (മുൻപ്രകാരമുള്ള 20-1 ന്റെ ഉപവിഭാഗം 0-42 ന്റെ വിവരങ്ങൾ താഴെ കാണിക്കുന്നു.)
H	മുൻപ്രകാരമുള്ള 20-1 ന്റെ ഉപവിഭാഗം (5-02) ന്റെ വിവരങ്ങൾ താഴെ കാണിക്കുന്നു. (മുൻപ്രകാരമുള്ള 20-1 ന്റെ ഉപവിഭാഗം 5-02 ന്റെ വിവരങ്ങൾ താഴെ കാണിക്കുന്നു.)
I	മുൻപ്രകാരമുള്ള 20-1 ന്റെ ഉപവിഭാഗം (0-29) ന്റെ വിവരങ്ങൾ താഴെ കാണിക്കുന്നു. (മുൻപ്രകാരമുള്ള 20-1 ന്റെ ഉപവിഭാഗം 0-29 ന്റെ വിവരങ്ങൾ താഴെ കാണിക്കുന്നു.)
J	മുൻപ്രകാരമുള്ള 20-1 ന്റെ ഉപവിഭാഗം (0-57) ന്റെ വിവരങ്ങൾ താഴെ കാണിക്കുന്നു. (മുൻപ്രകാരമുള്ള 20-1 ന്റെ ഉപവിഭാഗം 0-57 ന്റെ വിവരങ്ങൾ താഴെ കാണിക്കുന്നു.)
19	മുൻപ്രകാരമുള്ള 475-19-05-05-05-05 (3-90) ന്റെ വിവരങ്ങൾ താഴെ കാണിക്കുന്നു. (മുൻപ്രകാരമുള്ള 475-19-05-05-05-05 (3-90) ന്റെ വിവരങ്ങൾ താഴെ കാണിക്കുന്നു.)

SURVEY DONE BY,
 Boby Thomas (FGS) 
 Ambika devi.O (FGS) 
 Ratheesh. TS (SGS) 

RDOKLM/1131/2024-D

Revenue Divisional Office
Kollam, Date-22-07-2024
Phone-0474-2793461
Email-rdokollam@gmail.com

Sub Collector
Kollam


The Advocate General Of Kerala
Office of The Advocate General
HighCourt Complex
Ernakulam

Sir,

Sub:- WP(C)18400/2024 filed by Adv.Boris Paul before the Hon'ble High court
of kerala - Survey report and List of Encroachment Forwarding-Reg

Ref :- Letter No WP(C)18400/2024/RN1 dtd 15/07/2024 of The Advocate General
, Kerala

Kind attention is invited to the reference cited.The Survey report and List of
Encroachment in Ashtamudi lake in Kollam and Karunagappally taluk is submitted herewith for
favour of further necessary action.



Signed by
Mukund Thakur

Date: 22-07-2024 18:27:58

Yours Faithfully

Sub Collector

Copy to:-

1. Liaison Office(Revenue) .Advocate General Office.Ernakulam.
1. Shri.K.P Harish, Senior Government Pleader,

R.N. - 2 copies

Report and List of Encroachment detected in various villages of Kollam and Karunagappally Taluk.

Ashtamudi lake is spread over various villages in Kollam and Karunagapally taluks of Kollam district. Tahsildars have been instructed to find out the illegal encroachments in Ashtamudi lake. And the Tahsildars have found out the illegal encroachment through village officers/taluk surveyors. The details of the illegal encroachments is submitting herewith.


LIST OF ENCROACHERS IN ASHTAMUDI LAKE - KOLLAM TALUK				
SAKTHIKULANGARA VILLAGE				Remarks
SL NO	Name/ Address	Block/Survey	AREA ENCROACHED	
1	Luke Joseph, Puthanturut	1,43/1	08.09 Ares	
2	Kunjumon, Putthanturut	1,45/4	00.88 Ares	
3	Jose, Aditya Bhavan	1,45/11	02.42 Ares	

VERDICTUM.IN


4	Netto, Putthanturut	1,45/11	00.81 Ares	
5	Teresa, W/o Zachariah Simon, Kurishadi Turut	1,44/15	01.23 Ares	
6	Cletus, Putthanturut	1,44/10	01.76 Ares	
7	Lawrence Peter, Putthanturut	1,44/12	01.44 Ares	
8	Yesudasan, Tharayil thekkathil	1,40/4	00.81 Ares	
9	Dasan, Putthanturut	1,44/9	02.22 Ares	
PANAYAM VILLAGE				

VERDICTUM.IN


SL NO	Name/ Address	Block/Survey	AREA ENCROACHED	Remarks
1	Chandranpilla & Mohananpilla, Chandravilasam, Puthuwal, Peruman	13,2/6	02.00 Ares	
2	Vatsala, vilayilazhikathu, Peruman	13,2/1	00.40Ares	
3	Sarala, Kattakkara House, Peruman	13,30/8	01.20 Ares	
4	Soman, Kayalwarat Putharveed, Peruman	13,31/9	02.00 Ares	
5	Rajeshwariamma, Gopinathavilasam, Peruman	13,31/15	00.60 Ares	
6	Chandrasekharapilla/Radhamaniyamma, Thekattayil House, Peruman	13,41/1	03.00 Ares	




7	Unni Rajanpilla, Kolaiyat Vattat House, Peruman	13,41/5	03.00 Ares
8	Bijukumar, Kangot House, Peruman	13,41/12	06.00 Ares
9	Baburajan, Ajith Villa, T.C. 74/76 V.Peta	13,43/3	02.00 Ares
10	Baburajan, Ajith Villa, T.C. 74/76 V.Peta	13,43/15,16,17	10.00 Ares
11	Rajeev Kumar, Kothala House, Peruman	13,52/12	02.00 Ares
12	Cletus, Mullassery North, Peruman	13,61/9	01.00 Ares
13	Ansi James, Ansi Bhavan, Peruman	13,61/10	02.00 Ares



14	Terence Anthony, Mary Bhavan, Pangapara, Srikariyam	13,62/3	02.00 Ares
15	Napoleon, Odukatu Vila, Perumon	13,62/12	01.00 Ares
16	John Bose, Thodiyil House, Peruman	13,62/12	02.00 Ares
17	Sajeev, Valiyavila house, Charuvil putan house, Peruman.	13,68/15	00.60 Ares
18	Victor. Odukkathu vila Puthuval, Peruman	13,68/1	00.20 Ares
19	Thankamma, Niraveedu, Peruman	13,70/9	00.50 Ares
20	Arunkumarpilla, Karun, Peruman	13,70/9	01.20 Ares




21	Somanpilla, Thurutthi North, Peruman.	13,70/23	00.60 Ares
22	Shankarapilla/Omanakuttanpilla, Vilail House, Peruman.	13,72/6	00.60 Ares
23	Usha, Charuvila Puthanveedu, Peruman	13,72/7	00.60 Ares
24	Chandrababu,guha Ashram, Peruman	13,73/3	00.20 Ares
25	Ramachandranpilla, vazhavila vedu Peruman	13,73/19	03.00 Ares
26	Meera,thazhathil vedu, Chittayam	13,78/17	04.00 Ares
27	Mohanapillai muthalper , Murali Bhavan, Peruman	13,79/7	01.00 Ares




28	Janardhanapilla, Sindhu Niwas, Peruman	13,79/12	02.00 Ares
29	Venugopalapilla, Lakshmi Vilas, Bungalow, Chittayam	13,86/10	01.00 Ares
30	Naru, Thenguvila, kandachira	14,26/8	01.00 Ares
31	Bhagirathi, Indira to Per, Charuvila Kayalvaram, Kandachira	14,27/9	00.60 Ares
32	Gopalan son Sivaprasad, Panayil house, Kandachira	14,33/19-2	00.60 Ares
33	Natarajan, panayil veedu, Kandachira	14,33/19	00.60 Ares
34	Anil, kodimel kodiveedu, kandachira	14,35/13	01.00 Ares




VERDICTUM.IN

35	Sajeev, Thazhathil House, Kandachira	14,35/12-2	00.65 Ares	
36	Pradeep Thazhathil house, kandachira	14,35/12-1	00.65 Ares	
37	Kandachira 50th no. Kayar sancham	14,37/3	02.00 Ares	
38	Baby, thekke padinjattathil, Kandachira	14,37/4	01.00 Ares	
 <p style="text-align: center;">THE HIGH COURT OF KERALA</p> <p style="text-align: center;">सत्यमेव जयते</p> <p style="text-align: center;">★</p> <p style="text-align: center;"><u>THRIKKARUVA VILLAGE</u></p>				
SL NO	Name/ Address	Block/Survey	AREA ENCROACHED	Remarks
	Ravindranpilla, Kochupennath House, Ashtamudi	59/28	1.87 Ares	


2	George, Kannadimook, Chaprail, Ashtamudi	59/5/1	00.28 Ares
3	Barnard, Vilal House, Ashtamudi	59/4	01.25 Ares
4	Marykutty Sebastian, Kandymukhel, Chaprail, Ashtamudi	59/6	00.46 Ares
5	Raghuvarnan, Kollantazhikathu, Puduwal, Ashtamudi	35/7	00.33 Ares
6	Shubha, Gurubhuta Mangalam, Edavatta chery, Pavithreswaram	24/7	01.75 Ares
7	Raghuvarnan, Kollantazhikathuvadakkathil Ashtamudi	35/22	00.40 Ares
8	Vasumathi, kallukuzhiyil Njarayakkal	35/14	00.55 Ares
9	Soman, kattikadayil, Ashtamudi	35/14	00.59 Ares




10	Natarajan, Kollantazhikathu,, Ashtamudi	35/13	00.34 Ares
11	Suresh, Manatil House, Ashtamudi	59/12	00.59 Ares
12	Abidabeevi, Thopil House, Ashtamudi	64/12	00.60 Ares
13	Susamma Robert, RS Dale, Ashtamudi	58/6	00.55 Ares
14	Sujata, Anand Bhavan, Ashtamudi	156/6	00.80 Ares
15	Sujata, Anand Bhavan, Ashtamudi	56/6	00.80 Ares
16	Ramakrishna Pillai, Ramakrishna Mandir, Ashtamudi	51/7	00.60 Ares



17	Surendran, Anandabhavanam, Ashtamudi	56/3	0.81 Ares
18	Esther Aikakara kizhakkathil, Ashtamudi	56/17	00.30 Ares
19	Victor, Anila House, Shaktikulangara	52/7	00.41 Ares
20	Sunilkumar, thekkadthu veedu Trikarua	52/3	01.21 Ares
21	Shailaja, Vayalil Puthanveed, Trikarua	52/2	00.45 Ares
22	ALEXANDER, ALUMMOOTIL PUDUVALIL, ASHTAMUDI	53/11	03.73 Ares
23	Simon, Jose Bhawan, Ashtamudi	24/10	01.82 Ares



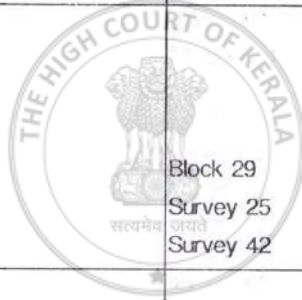
24	Philip Peter, Maryland, Ashtamudi	19/6	00.91 Ares
25	Leela, Kochithazhe Puthuval, Ashtamudi	17/2(1/1)	00.55 Ares
26	Shoshamma, Saramma, Kayalwarath House, Ashtamudi	1/1(14/3)	3.65 Ares
27	Abraham, Mannadi Mukkil Chapra, Ashtamudi	1/1(57/5/2)	00.28 Ares
28	Subha, Gurumangalam, Edavatta cherry	1/1(22/2)	02.10 Ares
29	Mathew, kizhakke Chakala,yil Ashtamudi	1/1(49/4)	02.64 Ares
30	Hilda Peter, Mary Lant, Ashtamudi	1/1(22/2)	02.10 Ares

	31 Elias, Kannantazhikat, Ashtamudi	1/1(33/15)	00.05 Ares	
	32 Anilkumar, Jyotirgamaya, Thrikadavur	461/8,461/8/2,461/8/3	To be determined by the surveyor	
	33 Vijayababu, Srilakshmi, Kollam West	303/6,363/7/2,263/5/2,363/8,363/24,363/9,363/5	To be determined by the surveyor	
 <p>THE HIGH COURT OF KERALA सत्यमेव जयते</p>				
<u>KOLLAM EAST VILLAGE</u>				
SL NO	Name/Address	Block, survey	area encroached	Remarks
	K.S. Sajith			

VERDICTUM.IN


1	s/o Shanmukhadas, Kunnath House, Uliyakovil	84.14	0.16 Ares	
2	P. Manoj c/o K.V.P. Yadav, Sauparnika, Vastuvilla Road, Vadakkevila	163.26	2.66 Ares	
3	Tulasi, President, Yuvasarathy Arts & Sports, Uliyakov	16.68	00.20 Ares	
4	Secretary, Abdul Wahab Memorial Youth Society	181.27	00.17 Ares	
5	Meera Sahib, Attukal Farmstead, Andamukka m	181.27	00.06 Ares	
6	Nizam, Thittai, Tamarakulam	181.27	00.16 Ares	
7	Sajeev, Velilazhikam, Umayanallur	167.84.1	00.05 Ares	
8	Zubair Tharayil puthuval Aratupuzha Karthikapalli	Block 167 Survey 1	00.05 Ares	

	Bhaskaran Pillai Ashwati Paikada Road 9 Andamukkam	Block 181	02.02 Ares	
	TK Thomas Vaidyan S/o.Kochukoshi Vaidya Thenguvila veettil East Room 10 Mainagapalli	Block 171 RE-SURVEY 62	03.25 Ares	
	shyamala Shastri Junction Nagar-186 11 Ashramam north	Block 153 RE-SURVEY 3	00.02 Ares	
	Raj Kumar S/o.Damodharan Kombuvilayil Palace Ward 12 Thevali	Block 29 Survey 25 Survey 42	01.42 Ares 00.58 Ares	
	Thambi S/o.Gopalan Aarti 13 Ezhukon	Block 29 Survey 25 Survey 42	01.42 Ares 00.58 Ares	
	Manju D/o.Bhavani Sannidhanam 14 Kilkollur	Block 29 Survey 25 Survey 42	01.42 Ares 00.58 Ares	
	Gopinatha Pillai Chennatu Puthanveedu 15 Sarayu Nagar-20	Block 29 Survey 25 Survey 42	01.42 Ares 00.58 Ares	

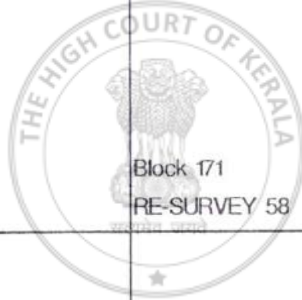


16	PR Venugopalapilla Krishna Mandir Tahamuk Thattarkon	Block 56 RE-SURVEY 2	00.72 Ares
17	PR Mohananpillai Krishna Mandir Tahamuk Thattarkon	Block 56 RE-SURVEY 2	00.72 Ares
18	P.R. Baburajanpilla Krishna Mandir Tahamuk Thattarkon	Block 56 RE-SURVEY 2	00.72 Ares
19	Somarajanpilla Thodiyil The monastery	Block 56 RE-SURVEY 2	00.72 Ares
20	Raghunatha Pillai Padinjare puthuvallyil ashramam The monastery	Block 56 RE-SURVEY 2	00.72 Ares
21	Suja Elizabeth Alphonse Benzie Cottage Thamarakkulam	Block 186 RE-SURVEY 32	04.37 Ares
22	Nabisat Beavi Alina Manzil Sangam Nagar-17 Pallithottam	Block 180 RE-SURVEY 42	00.25 Ares


	In the name of Tirumala Devaswom President Kollam	Block 180		
23	Viola Ilathil Chandrakumar in kacheri Ward	RE-SURVEY 42	01.15 Ares	
	Rangan S/o.Sharmukhanpillai Mookambika	Block 146		
24	Cantonment	RE-SURVEY 25	01.00 Ares	
	Shamsuddin S/o.Abdul Rehman Nasira Manzil	Block 180		
25	Beach Road	RE-SURVEY 42	00.23 Ares	
	Justus Moses George S/o.Moses Justus Ruhel	Block 180		
26	Navjyoti Nagar-27	RE-SURVEY 42	00.43 Ares	
	M. Shaina Sauparnika	Block 163		
27	Kadappakada	RE-SURVEY 57	15.75 Ares	
	Raghavan S/o.Chandran Homestead in Charu Kukanpalam	Block 70		
28	The monastery	RE-SURVEY 1	04.95 Ares	
	Kiran Kedaram Marriage Centre	Block 153		
29	To Polayam	RE-SURVEY 26	13.44 m2	




30	Sundaresan Kailasam HNC compound Shaving	Block 153 RE-SURVEY 26	00.80 Ares	
31	Shihabuddin S/o. Abdullah vision Kannimelcheri Kilikollur	Block 55 RE-SURVEY 31	00.18 Ares	
32	Satish Nair & Sugesh Nair Jupiter Cashew Kochu Plamood	Block 174 RE-SURVEY 58	01.64 Ares	
33	Dr. Balaraman Sreechitra House	Block 171 RE-SURVEY 58	07.45 Ares	
34	Nisar S/o. Shamsuddin Puthuval Puthanveedu Ashramam	Block 41 RE-SURVEY 27	02.09 Ares	
35	Suresh Babu Vaniyamvila Kizhakkante viakam Mangad	Block 159 RE-SURVEY 82	#VALUE!	
36	Ramanan S/o. Chellappan Irumbhu purayidom vadakkumbhagom	Block 162 RE-SURVEY 1	00.20 Ares	



37	Omana D/o.Chellappan Iumbhu purayidom	Block 162 RE-SURVEY 1	00.20 Ares
38	Ashtaman D/o.Chellappan Iumbhu purayidom	Block 162 RE-SURVEY 1	00.20 Ares
39	M. Thomas Bobby Bungalow Rameswaram Thoppumpacki, Kochi	Block 162 RE-SURVEY 1	02.52 Ares
40	Nandakumar Kurukal S/o.Boy abscesses Kaleel thekkathil Ashramam	Block 162 RE-SURVEY 1	00.66 Ares
41	Bindhu W/o.Joy Krishnan Kadakath veedu Ashramam	Block 162 Survey 2	02.73 Ares
42	Ramachandran S/o.Kesavapillai Clove Land Bungalow Ashramam	Block 162 RE-SURVEY 1	01.72 Ares
43	Babuprasad S/o.Kunchan Panicker puthuvalpurayidom Alail kadavu Ashramam	Block 162 RE-SURVEY 1	01.34 Ares
	Sangeetha Menon		




44	D/o.MGK Menon Vrindavan Road Fairland Salem	Block 162 RE-SURVEY 1	01.25 Ares
45	omana W/o.Subramanian Krishna Bhavan Ashramam	Block 162 RE-SURVEY 1	04.52 Ares
46	Laila W/o.Vidyadharan Kizhakkemoolankaraveedu Ashramam	Block 162 RE-SURVEY 1	01.92 Ares
47	Vidhyadharan S/o.Raghavan Ashram cherry	Block 162 RE-SURVEY 1	00.96 Ares
48	Anilkumar Poti S/o.Ramakrishnan Poti Natakal padinjatteputhanmadom Ashramam	Block 162 RE-SURVEY 1	05.20 Ares
49	Lestle Fernandez S/o.Melanie Fernandes Tagore Villa QMC XIV/74 Marthandapuram cherry	Block 70 RE-SURVEY 1	02.20 Ares
50	Ramasubballa Nediyazhikathu veedu chinnakkada	Block 174 RE-SURVEY 10	00.16 Ares



Mulavana VILLAGE

Sl No	Name and address	Block/ survey	Area (Ares)	Remarks
1	Girly, Preethi vilasom, Kochupoka	11, 66	01.24 ares	
2	Antony&mary, mary mandiram, Padappakkara	11, 66	02.07 ares	
3	marga Reetha, D/o Rabeka, Reena bhavana mm padappakkara	11, 66	1.21 ares	
4	Lawrence&Belsitta, Nelsa vilasom, Padappakk ara	1166	01.30 Ares	




VERDICTUM.IN

5	Sidja, Nelsa vilasom		01.32 ares	
6	Mery, Ponnankkal thodiyil, padappakkara	11, 66	01.17 Ares	
7	Antony & Alice, Ponnankkal thodiyil veedu, Padappakkara	11, 66	01.95 ares	
8 a	Benchamin, poomukhath veedu, padappakkara	11, 66	04.70 ares	
9	Anthony Augastine, poomukhath veedu, padappakkara	11, 66	01.18 ares	
10	Anthony Augastine, poomukhath veedu, padappakkara	11, 66	00.82 ares	
11	Edison, ponnankkal thodiyil veedu, padappakkara	11, 66	01.90 ares	




VERDICTUM.IN

12	L. Varghese, Babunivas, padappakkara	11, 66	00.49 ares
13	Fransisco mary	11, 66	0.60 ares
14	Flamena reetha	11, 66	01.71 ares
15	Thomas Antony, Blue view veedu, Rakesh bhavan, valiya poika, padappakkara	11, 66	02.04 ares
16	Martin thomas	11, 66	02.04 ares
17	Pathros, Munambath veedu, valiya poika, padappakkara	11, 66	01.70ares
18	Nirmala D/o Mettilda, Jinu vilasom, valiya poika	11, 66	00.91 ares




VERDICTUM.IN

19	Smitha, Lal bhavanam, padappakkara	11, 66	00.46 ares
20	Shylaja, shyju bhavan, vaila poika	11, 66	01.51 ares
21	Vimala, lal bhavanam, padappakkara	11, 66	01.92 ares
22	Margaratt D/o Mary, Mable vilasom, kuthiram namb	11, 66	00.51 ares
23	Vimala D/o Paulose, Ajaya bhavanam, kuthira munamb	11, 66	03.61 ares
24	John S/o Anson, johnson mandiram	11, 66	03.61 ares
25	Sujatha, W/o Anson, Johnson mandiram	11, 66	01.28 ares



VERDICTUM.IN

26	Sujatha, W/o Anson, Johnson mandiram	11, 66	01.76ares
27	Mary stella, W/o james, jabin vilasom	11, 66	00.48 ares
28	Joseph, S/o Nepolian, shyla vilasom, kuthiram unamb	11, 66	02.88 ares
29	Reena, W/o Vijayan, Veethu vilasom, padappakkara	11, 66	01.56 ares
30	sebastian D/o Stanley lajan, padappakkara	11, 66	04.73 ares
31	Mery sudha		01.80 ares
32	Merna deena, W/o Antony, cherupushpa vilasom	11, 66	01.46 Ares
	Lyla D/o thresya, thenguvila padinjattathil vee		




VERDICTUM.IN

33	du	11, 66	02.17 ares
34	Esthappan, S/o Michael, thenguvila padinjattat hil	11, 66	01.05 ares
35	Antony, S/o thobias, Arun vilasom, Anappara	11, 66	01.56 ares
36	Lilykkutti		01.80 ares
37	Symon, Josphina&marykutti, valavil thekkathil	11, 66	01.12 ares
38	Thresya D/o sara, kalathipoika veedu	11, 66	01.00 ares
39	Agnus Alphonsa		01.49 ares
40	Anchalina mary, vazhavila thodiyil	11, 66	00.80 ares



VERDICTUM.IN

41	Augustin, poomukhath veedu, Anappara	11, 66	01.62 ares	
42	Lyla Reetha, punnavila charuvil veedu, padappakkara	11, 66	01.36 ares	
43	Paulose margareetha	11, 66	00.30 ares	
44	Paulose margareetha	11, 66	00.66 ares	
45	Pathros	11, 66	00.63 ares	
46	Lilly, Kalluvila thodiyil, padappakkara	11, 66	00.54 ares	
47	Charlos	11, 66	01.90 ares	





VERDICTUM.IN

48	Cherupushpam&Stalin, sadananda vilasom	11, 66	01.58 ares	
49	Wilfred	11, 66	01.20 ares	
50	Piyoos	11, 66	00.85 ares	
51	Nelson, S/o George, Shyla bhavanam, thettimukk	11, 66	00.85ares	
52	Daveed thomas, munanbath veedu, nellimukk	11, 66	00.93 ares	
53	Fernandus	11, 66	01.94 ares	
54	Fernandus	11, 66	00.68 ares	



55	Thresya D/o Reetha, Plavila padinjattathil	11, 66	00.97 ares
56	Shaji& karmali, plavila padinjattathil, Nellimukk	11, 66	00.80 ares
57	Gracy, Kannimmel vadakkethil, Nellimukk	11, 66	00.70 ares
58	Antony, plavila charuvil purayidam	11, 66	00.97 ares
59	Biyadris, D/o Antony Fernandes, plavila kizhakkethil	11, 66	00.80 ares
60	usha, Plavilakizhakkathil	11, 66	00.27 ares
61	Lily D/o Antony, plavila padinjattathil, nellimukk	11, 66	00.60ares




	Jessinkutty, bunglawin puthenveedu, kochupoi			
62	ka	11, 66	01.27 ares	
63	Tharsila, joyvilasom, kochupoika,	11, 66	01.28 ares	
 <p>THE HIGH COURT OF KERALA</p> <p>കുടുംബേനാമേവ ജയതേ</p> <p>★</p>				
<p><u>Thrikkadavoor VILLAGE</u></p>				
Sl No	Name and address	Block/ survey	Area (Ares)	Remarks
1	Antony varghese femandas	2.451-2	12.64	

2	Patric martin	2,501	1.6
3	Suhain rasheed	2,160/18/2	12.1
4	Joseph Fernandaz	2135	7.4
5	Sushama, D/o Sarojini	2,132/1	3.82
6	Joseph Fernandaz	2,24/1 , 2, 30/3 , 2, 30/6-2 2, 30/14	2.28 02.52 04.50
7	All season Boat club	2, 31/1-2	3.28
8	Joseph S/o Alexander	2, 31/2	3.87




VERDICTUM.IN


9	Jose S/o Gracian	2, 164/15	9.9
10	Suresh	2, 164/15, 2, 137/6, 2, 137/6-2	4.1
11	S. Ramesan	2, 137/1	3.19
12	Gopalakrishnan nair	3, 292/1	2.45
13	Raghu	2, 291/1	5.55
14	Sudha, thazhathi veedu	02, 165/13	1.28
15	Rajkumar, S/o Damodaran, kochuvilayil palace	20, 1	0.31 ares



16	Sunil kumar, S/o sukumaran, palavila thekkethi	2, 20 - 1	0.27
17	Salini W/o pushpachandran, Andrews(karam a davilla	2, 20 - 1	0.31
18	Treesa W/o Alfred, Sobha Antony W/o Titus, Ashik Antony, Akash Antony	2,20 - 1	0.75
19	Helton, S/o Alphonse, Ayani moottil, Kochu thr esya, W/o Helton	2,20 - 1	0.83
20	Shan S/o yesudasan, Ayanimoottil	2, 20 - 1	0.47
21	Joseph shaji S/o M.K, joshwa, Nirmala W/o Jo seph, melayil kadayil	2,20 - 1	0.43
22	Sivarama pillai S/o Velayudhan nair, Seetham maamma, D/o Devakiamma, Seetha sadanam , mathilil	2, 20 - 1	0.57





VERDICTUM.IN

	Dani yesudas, S/o yesudasan, charummoottil 23 veedu	475/19		3.9
	Seenath Abdul nazar, Nafeesa manzil, kottam 24 kara chery	3, 276		04.83ares
<p><u>Kollam west VILLAGE</u></p>  <p style="text-align: center;">THE HIGH COURT OF KERALA सत्यमेव जयते ★</p>				
				Remarks
	1 B&B club, kollam west		C	C proceedings
	2 Botco charitable society			11.21 Appeal RDO
				Asper the order of RDO directed to V

	3 TK Nizar, Mandirathil, Kavanad		3.73	O to vacate the en croachment
	4 Shihabudeen, Mandirathil, kavanad		1.78	Asper the orderof RDO directed to V O to vacate the en croachment
	5 Pramod, puthiya veettil kizhakkethil		1.76	C proceedings
	6 Botco charitable society			Asper the orderof RDO directed to V O to vacate the en croachment
	7 Manu johnson, charuvila puthen veedu, perum puzha	291, 75,76,77,78	3.28	As per LC case CC forum issued to the encroacher asper ju dgement in WPC 12 734/21 unofficial not issued to LRM secti on for resurvey ano maly
	8 K. Ramanchari, Chenchery vayal, kureepuzha	291,16		
	9 Ajithkumar, S/o viswanathan achari, Aji sadan am	291,17		



10	Udayakumar/Radha, S/o Gopalan achari	291/19		
11	Nandakumar, S/o Karunakaran pillai	291,19		
<u>Perinad VILLAGE</u>				
	Vimala, W/o Nicholas, Geneesh Bhavanam, P Tuliyoram, perinad	13,572-9	0.01.40	As per the panchay at Raj act, direction given to perinad pa nchayath
				
LIST OF ENCROACHERS IN ASHTAMUDI LAKE - KARUNAGAPPALLY TALUK				
<u>THEKKUMBHAGOM VILLAGE</u>				
SL No.	Name of the Encroacher	Block No. & Resy No.	Extent of Encr oachment	Remarks

1	Chellappan, Sarojini, Manalil Veedu, Dalavapuram.	Bl. 21 430/13, 430/21, 430/22	0.0691 H	Direction was given to the Panchayath secretary to evict the encroachment as the land is vested with Panchayath.
2	Unnikrishnan, Vikas Bhavanam, Dalavapuram	Bl. 21 430/13, 430/21, 430/22	0.0078 H	
3	Antony Pathrose, Ottathengummoottil, Neendakara	Bl. 22 Resy. 416/1-2		Survey process will be commenced on 23.07.2024.
 <p>THE HIGH COURT OF KERALA</p> <p>सत्यमेव जयते</p>				
4	Flix Alosius, Aluvila Thekkathil, Thekkumbhagom	Bl. 21 Resy. 258/1, 258/14	03.68 Ares	Direction was given to the Village officer for booking LC Case and submit report
CHAVARA VILLAGE				
1	Laju, Sumayya, Pullamvayalil Veedu, Chavara	Bl. 20 449/11	4 Ares	Heard the encroachers in person and sought time to file detailed reply.

AS per order no RDOKLM/1131/2024-D dated 22/07/2024 has been issued by instructing Tahsildars(LR) Kollam and Karunagappally to conduct a joint site inspection with the concerned Local Self-Government Institution Heads and to take immediate steps to evict the encroachments as detailed in the above list. And also to inspect whether there is any other encroachment and to take immediate steps to evict encroachments if any noted and report before 31/08/2024.

Survey report and sketch of 4 encroachments found in Karunagappally taluk are submitted herewith. The Kayal Thuruth situated in Resurvey No. 416/1-2 of Block No. 22 in Chavara Thekumbhagom Village of karunagappally taluk is located approximately in the middle of Ashtamudi lake. In order to find out any illegal encroachment occurred in that thuruth, Taluk Surveyor has reached the place to survey the land. Due to lack of boundary stones, geological difficulties and non availability of advanced survey equipments, the survey process could not be completed.

Report has been send to District Collector Kollam for providing RTK machines and services of surveyors with technical knowledge and sufficient police protection for surveying that land. It is submitted that the survey works would be completed as soon as possible by providing the modern survey equipments.

In Kollam taluk, the surveyors have submitted the survey report and sketch of the encroachments found in Thrikadavur and Perinad villages. Necessary instruction has been given to Kollam and Karunagappally L.R Tahsildars to take immediate follow-up actions to evict all of the encroachments in the Ashtamudi Lake

Signed by

Mukund Thakur

Date: 22-07-2024 18:26:51



Sub Collector,
Kollam

TLKKPY / 1254 / 2024


വിദ്യേഷ്: തെളിവു 1370

ശ്യാമനമ്പർ: 21

സർവ്വനമ്പർ: 258

ഭരണനമ്പർ അപേക്ഷിതമായ തുറന്ന പട്ടി താഴെ,

തെളിവു 1370 വിദ്യേഷിൽ ശ്യാമ 21-ൽ കുറവിലിന് മേൽ റിമാൻഡ്
അല്ലെങ്കിൽ കാര്യം തെളിവു 1370 മേൽ ശ്യാമ പ്രാപ്തപ്രകാരം ടിപ്പുല
അല്ലെങ്കിൽ തിട്ടപ്പെടുത്തുന്ന തിട്ട ഭവണ നടപടിയെ സ്വീകരിക്കുന്നതാണ് -
തെളിവു 1370 വിദ്യേഷ് അധീനത തുറന്ന പട്ടി ഭൂമിയിൽ തുറന്നിടുക
പരതി അർജ്ജുനൻ അറിഞ്ഞാൽ ടിപ്പുല വിദ്യേഷ് അറിഞ്ഞാൽ
സാന്നിധ്യത്തിൽ പരിഭവാന നടത്തിച്ചപ്പോൾ തെളിവു 1370 വിദ്യേഷ് -
ശ്യാമ 21-ൽ സർവ്വനമ്പർ 258-ൽ 1, 13, 14, 15 മേൽ സാന്നിധ്യത്തിൽ
ഉൾപ്പെട്ട വസ്തുക്കൾ കാര്യം



ടിപ്പുല അല്ലെങ്കിൽ പരിഭവാനിടുക പരതി സർവ്വനമ്പർ

258 1, 14 മേൽ സാന്നിധ്യത്തിൽ കാര്യം പേർ നമ്പർ

3.68 നമ്പർ ടിപ്പുല 15907-70 നമ്പർ തുറന്നിടുക -

നമ്പർ അല്ലെങ്കിൽ 21 അല്ലെങ്കിൽ, അല്ലെങ്കിൽ തെളിവു

അല്ലെങ്കിൽ തെളിവു വെളിപ്പെടുത്തുന്ന തെളിവു തെളിവു

സംഭവം, റിമാൻഡ് ഇതേപ്പോലെ നടത്തിക്കുന്നു

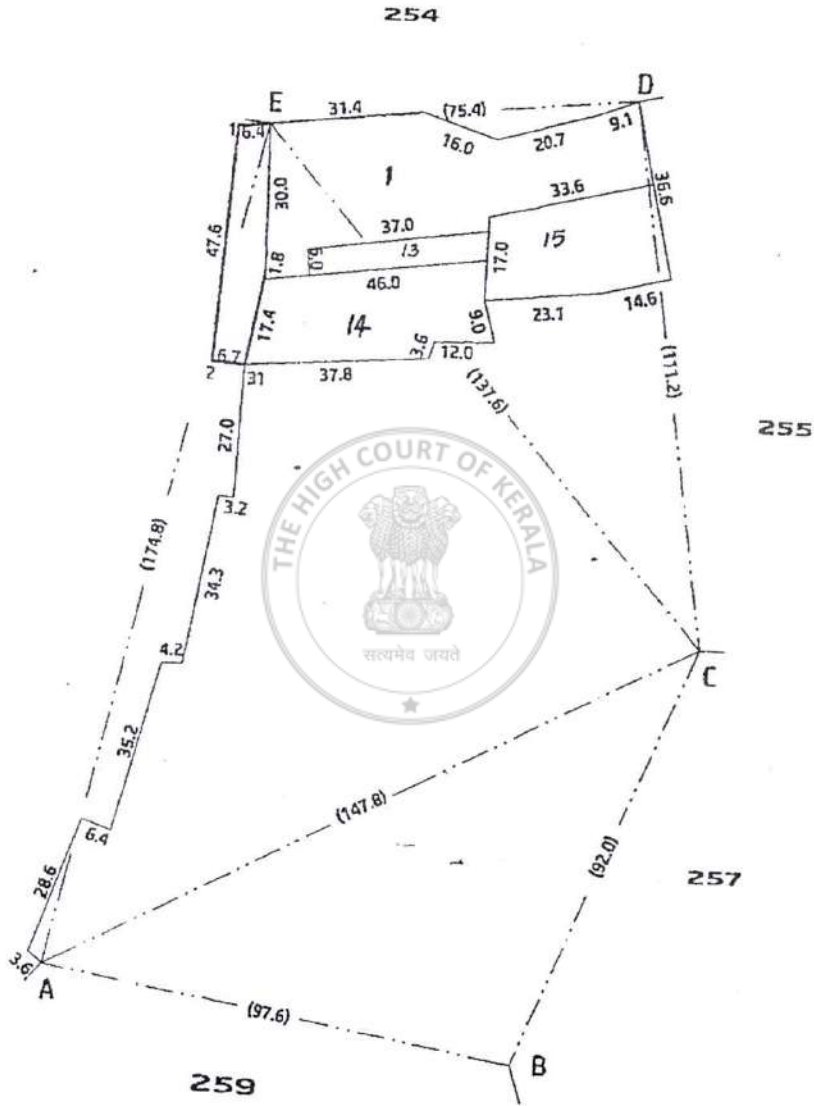
നേതൃത്വം നടപടിയെ തിട്ട
മേൽപ്പെട്ട സി.പി.എൽ
തെളിവു 1370 നമ്പർ
13/12/24

ശ്യാമ
സി.പി.എൽ.
(അ.പ. 21) മേൽ

DISTRICT : KOLLAM
 TALUK : KARUNAGAPPALLY
 VILLAGE : THEKKUMBHAGUM

FIELD NO : 258

BLOCK NO : 21



Encroachment Area = 3.68 Acre

		A		
		174.8		
2	1.4	49.1		
		2.1	6.0	1
		E		

SCALE 1CM=10M

Signature and name of Surveyor

Bindhukala B
 (Sgs) *Bindhukala*

ചിത്രം : തെക്കുകാലം

TLKKPY/4450/2023-D,

ബ്ലോക്ക് നമ്പർ: 21

സർവ്വേ നമ്പർ: 430/13,21,22

TLKKPY/4450/2023-D, നമ്പർ ൨൧

പ്രകാരം തെക്കുകാലം ചിത്രത്തിൽ ബ്ലോക്ക് നമ്പർ 21 ൽ
വെട്ടു നിസർവ്വേ നമ്പർ 430/21,22,13 ൽ വെട്ടു പൂർത്തിയാക്കി

കിഴക്കുവശം കായൽ കടലുറിയിട്ടുള്ള വരമ്പിലൂടെ അടിസ്ഥാനത്തിൽ

31 സ്ഥലം അളവ് പരിശോധിച്ചതിൽ 430/4, 13,22 ചെറിയ

D1.

സമ്പാദിപ്പിച്ചതുകൊണ്ട് കിഴക്കുവശം B കിൽ 0.0691H സ്ഥലം

19/02/24

5676-ാം തണ്ടേർ കടലുറിയായ വെട്ടുവൻ S/O പരമനാഥൻ,

സഭാജിനി O/O നാണി മണലിൽവിട് ദുരവസ്ഥ നടവണ്ണൂരി

എന്നവർ കൂടാതെ തെക്കുകാലം വച്ചിരിക്കുന്നു. 430/22 ന്

തെക്കുകാലത്തായി B,C കിൽ 137-ാം തണ്ടേർ കടലുറിയായ

ഉണ്ണിയൂർ S/O ഡോലഗോപാൽ വികാസ് ഭവൻ B കിൽ 0.00

C കിൽ 0.0371H സ്ഥലവും തെക്കുകാലം വച്ചിരിക്കുന്നു. 430/10.

തെക്കുകാലത്തായി വിവർ S/O അരുണി നെൽത്തിൽ

ശക്തികൃഷ്ണൻ പ്രൊഫസർ, പ്രിൻസിപ്പാൽ, ദുരവസ്ഥ നടവണ്ണൂരി

നീണ്ടമരം P.O) F.O.6887H സ്ഥലം തെക്കുകാലം വച്ചിരിക്കുന്നു. 31 സ്ഥ

ത്തിന്റെ അപ്പുൾ അടയാളം നിർമ്മിച്ചിട്ടോ മറ്റും

മാജിസ്ട്രേറ്റ് കോടതിയിൽ ടി.നമ്പ. 430/12 ന്റെ
നെക്കുറിച്ചു വാദനാപത്രം 105-ാം നമ്പറോടെ കമിഷൻ ഓഫീസിൽ
S/o വിൻസെന്റ് ജോൺ വില്ലയിൽ 0.1670 H നമ്പരം കൈമാറ്റം
ചെയ്തിട്ടുണ്ട്.

നിലവിൽ പട്ടണമുക്ക് മാജിസ്ട്രേറ്റ് കോടതിയിൽ കമിഷൻ
നോട്ടീസ് കൊടുക്കുന്നതിനുള്ള നിർദ്ദേശം നൽകുന്നതാണ്
അധികാരിമാർ പട്ടണമുക്ക് റേഞ്ച് ഓഫീസിൽ
കിരീടം കൈമാറ്റം നടത്തി സ്വീകരിക്കുന്നതിനു നിർദ്ദേശം
നൽകുന്നതാണ്.



Ameena Kabeer

പ്രസിഡൻ്റ്. (1995)

Bindhu
ജി.കെ.സി. (എസ്.ജി.എസ്)

വില്ലേജ് : ചവറ

ബ്ലോക്ക് നമ്പർ: 20

സർവ്വേ നമ്പർ: 373,449

TLKKP4/1273/2024-D,

മേൽ നമ്പർ ഭരണപത്രവാക്യം മൂലമുണ്ടായ

താഴെപ്പറയുന്ന ചവറ വില്ലേജിൽ ബ്ലോക്ക് 20 അല്ലെങ്കിൽ കോലിനോസ് ലേർൻ
കിടക്കുന്ന 21890, 22941 നമ്പർവാക്ക് പടി ചവറ വില്ലേജിൽ

പുഴയ്ക്കൽ ഞലയ്ക്ക ഭവനം വീട്ടിൽ ശ്രീ ഞലയ്ക്ക റിയാൽട്ടി റ്റാഴ്വരയ്ക്ക
മുൻപിലുള്ള പേരിൽ 2 ഞെരുക്കങ്ങളായി കാണുന്ന നൂലം നിലയിൽ

കൊല്ലം മുൻപിലുള്ള തിട്ടവെട്ടുന്നതെന്ന ചവറ വില്ലേജ് റോഡിനടു
പാതയിലുള്ള അടിസ്ഥാനത്തിൽ നൂല പരിഭോധന നടത്തിയതിൽ

ചവറ വില്ലേജിൽ 373/4,7, 449/10 മണി നമ്പർ വിവിധങ്ങളിൽ
കിടക്കുന്ന ഭവനങ്ങളും മേൽപ്പറഞ്ഞവ.

നൂല പരിഭോധനയിൽ 449/10 ന് ഞെരുക്കങ്ങളായി

കോലിനോസ് ലേർൻ 21890 നമ്പർവാക്ക് കോലിനോസ് ഞലയ്ക്ക 449/11, 418
പുറംവാക്കു അതിനോട് ലേർൻ കിടക്കുന്ന കി. 6.70 അട കോലിനോസ്
പുറംവാക്കും ഞെരുക്കം വച്ചിരിക്കുന്നതായി മുന്നിൽ ഞെരുക്കം സാമ്പത്തിക
സർവ്വേ റിപ്പോർട്ടും ഇതോടൊപ്പം സമർപ്പിക്കുന്നു.

ഇതുകൊണ്ട് തീർന്നിരിക്കുന്നതായി

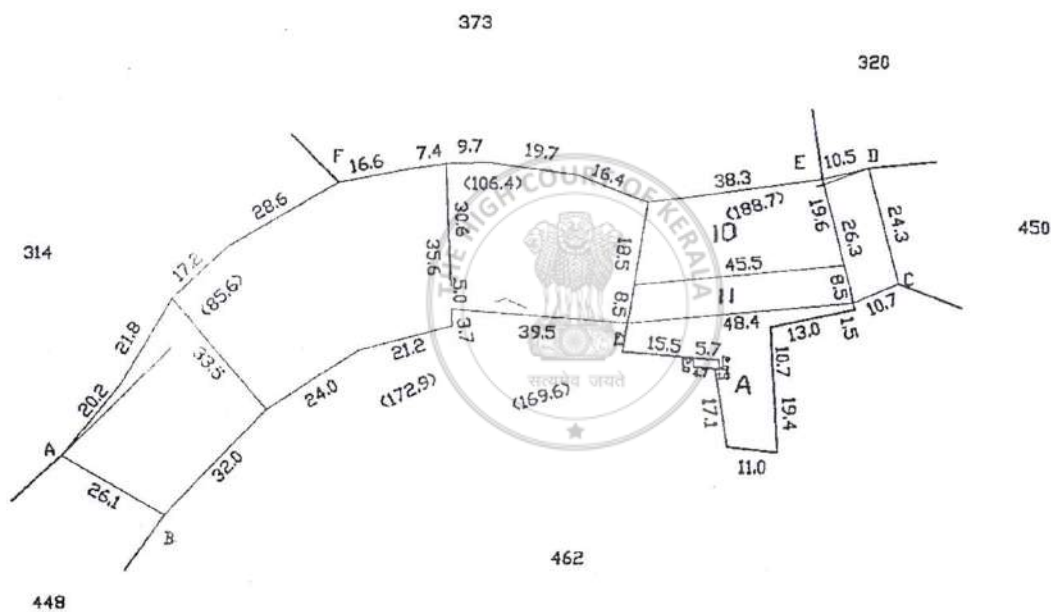
വില്ലേജ് ഞെരുക്കം വച്ചിരിക്കുന്നതായി
18/10/24

Amenas Kebur
അമിന കബീർ (ഭവ)

DISTRICT: KOLLAM
 TALUK: KARUNAGAPPALLY
 VILLAGE: CHAVARA

FIELD NO: 449

BLOCK NO: 20



Encroachment area :-

449/II നെടുമുടി കുറുപ്പോൽ മധ്യേരിയ നൂലിം 4.00 അടി

A മമ്മൻ കുറുപ്പോൽ മധ്യേരിയ നൂലിം 6.70 അടി

[Handwritten Signature]

Scale : 1cm=10m

Signature and name of Surveyor

Ameena Kabeer
 Ameena Kabeer.A (SGS)

താഴെ :- കൊച്ചി

വിഷയം :- സ്വന്തം

പേജ് നമ്പർ :- 2

പേജ് നമ്പർ :- 20, 474, 475, 476

D1-1441/23

- വിഷയം -

ബഹു: കൊച്ചി ട്രൈബ്യൂണൽ ഓഫീസിൽ

9-10-2023 .ലെ D1- 1441/23-10 നമ്പർ തിരുവോളം നമ്പരം
 കൊച്ചി നാട്ടുതിരുവോളം സ്വന്തം വിഷയം പേജ് നമ്പർ 2-ൽ
 സർവ്വേ നമ്പർ 20-ൽ പേജ് നമ്പർ 474, 475, 476 തിരുവോളം
 തിരുവോളം (2) കയ്പിനേട് ചേർന്ന പേജ് നമ്പർ 20-1-ൽ
 എട്ടു തവണ പേജ് നമ്പർ തിരുവോളം (പേജ് നമ്പർ 20-ൽ പേജ് നമ്പർ
 നമ്പർ) സർവ്വേ നമ്പർ നമ്പർ നമ്പർ നമ്പർ നമ്പർ 'A' എന്ന പേജ്
 നമ്പർ നമ്പർ നമ്പർ നമ്പർ നമ്പർ '24 779' -10 നമ്പർ നമ്പർ
 തിരുവോളം നമ്പർ നമ്പർ, 5/0 നമ്പർ നമ്പർ, തിരുവോളം നമ്പർ
 20 നമ്പർ നമ്പർ നമ്പർ നമ്പർ നമ്പർ '0.31' നമ്പർ നമ്പർ
 നമ്പർ നമ്പർ നമ്പർ നമ്പർ നമ്പർ, 'B' എന്ന പേജ് നമ്പർ നമ്പർ -
 നമ്പർ നമ്പർ നമ്പർ '26255' -10 നമ്പർ നമ്പർ തിരുവോളം
 നമ്പർ നമ്പർ, 5/0 നമ്പർ നമ്പർ, തിരുവോളം നമ്പർ നമ്പർ
 നമ്പർ നമ്പർ നമ്പർ നമ്പർ നമ്പർ '0.27' നമ്പർ നമ്പർ
 നമ്പർ നമ്പർ നമ്പർ നമ്പർ നമ്പർ, 'C' എന്ന പേജ് നമ്പർ നമ്പർ
 നമ്പർ '26254' -10 നമ്പർ നമ്പർ തിരുവോളം നമ്പർ, 5/0
 നമ്പർ നമ്പർ, തിരുവോളം നമ്പർ, തിരുവോളം നമ്പർ നമ്പർ
 നമ്പർ നമ്പർ നമ്പർ നമ്പർ നമ്പർ നമ്പർ '0.31' നമ്പർ
 നമ്പർ നമ്പർ നമ്പർ നമ്പർ നമ്പർ നമ്പർ നമ്പർ നമ്പർ നമ്പർ
 നമ്പർ നമ്പർ നമ്പർ നമ്പർ നമ്പർ നമ്പർ നമ്പർ 'D' എന്ന
 പേജ് നമ്പർ നമ്പർ നമ്പർ നമ്പർ നമ്പർ '9011' -10 നമ്പർ
 നമ്പർ നമ്പർ നമ്പർ നമ്പർ, 5/0 നമ്പർ നമ്പർ നമ്പർ നമ്പർ
 നമ്പർ '31472' -10 നമ്പർ നമ്പർ തിരുവോളം നമ്പർ നമ്പർ
 നമ്പർ നമ്പർ, നമ്പർ നമ്പർ, നമ്പർ നമ്പർ

30.11.23

(P10)

26) തിരുവനന്തപുരം ജില്ലയിലെ തിരുവനന്തപുരം താലൂക്കിലെ 0.75 ഏക്കർ നിലയിൽ റെസിഡൻഷ്യൽ പ്ലാന്റിംഗ് നടത്തുന്നതിനായി 'E' - എന്ന ഉൾക്കടൽ കരാർ നൽകി തിരുവനന്തപുരം ജില്ലയിൽ നിലയിൽ '16025' - 10 നമ്പർ താലൂക്കിലെ തിരുവനന്തപുരം താലൂക്കിലെ, ടി/0 തിരുവനന്തപുരം നഗരം, തിരുവനന്തപുരം ജില്ലയിൽ എന്ന സ്ഥലത്ത് തിരുവനന്തപുരം താലൂക്കിലെ 0.83 ഏക്കർ നിലയിൽ റെസിഡൻഷ്യൽ പ്ലാന്റിംഗ് നടത്തുന്നതിനായി, (ഉൾക്കടൽ നമ്പർ '6' എന്ന സ്ഥലത്ത്) 'F' എന്ന ഉൾക്കടൽ നൽകി തിരുവനന്തപുരം ജില്ലയിൽ നിലയിൽ '27048' - 10 നമ്പർ താലൂക്കിലെ തിരുവനന്തപുരം താലൂക്കിലെ, ടി/0 തിരുവനന്തപുരം നഗരം, തിരുവനന്തപുരം ജില്ലയിൽ എന്ന സ്ഥലത്ത് തിരുവനന്തപുരം താലൂക്കിലെ 0.47 ഏക്കർ നിലയിൽ റെസിഡൻഷ്യൽ പ്ലാന്റിംഗ് നടത്തുന്നതിനായി ഉൾക്കടൽ നമ്പർ '7' എന്ന ഉൾക്കടൽ നൽകി തിരുവനന്തപുരം ജില്ലയിൽ നിലയിൽ '5574' - 10 നമ്പർ താലൂക്കിലെ തിരുവനന്തപുരം താലൂക്കിലെ, ടി/0 തിരുവനന്തപുരം നഗരം, തിരുവനന്തപുരം ജില്ലയിൽ എന്ന സ്ഥലത്ത് തിരുവനന്തപുരം താലൂക്കിലെ 0.43 ഏക്കർ നിലയിൽ റെസിഡൻഷ്യൽ പ്ലാന്റിംഗ് നടത്തുന്നതിനായി, 'H' - എന്ന ഉൾക്കടൽ നൽകി തിരുവനന്തപുരം ജില്ലയിൽ നിലയിൽ '502' ഏക്കർ നിലയിൽ തിരുവനന്തപുരം താലൂക്കിലെ, 'I' - എന്ന ഉൾക്കടൽ നൽകി തിരുവനന്തപുരം ജില്ലയിൽ നിലയിൽ തിരുവനന്തപുരം താലൂക്കിലെ 0.29 ഏക്കർ തിരുവനന്തപുരം താലൂക്കിലെ പതിമൂന്നാം ഘട്ടം എന്ന സ്ഥലത്ത്, 'J' - എന്ന ഉൾക്കടൽ നൽകി തിരുവനന്തപുരം ജില്ലയിൽ നിലയിൽ '7882' - 10 നമ്പർ താലൂക്കിലെ തിരുവനന്തപുരം താലൂക്കിലെ, ടി/0 തിരുവനന്തപുരം നഗരം, തിരുവനന്തപുരം ജില്ലയിൽ ടി/0 തിരുവനന്തപുരം നഗരം, തിരുവനന്തപുരം ജില്ലയിൽ എന്ന സ്ഥലത്ത് തിരുവനന്തപുരം താലൂക്കിലെ 0.57 ഏക്കർ നിലയിൽ റെസിഡൻഷ്യൽ പ്ലാന്റിംഗ് നടത്തുന്നതിനായി തിരുവനന്തപുരം താലൂക്കിലെ '19' - എന്ന ഉൾക്കടൽ നൽകി തിരുവനന്തപുരം ജില്ലയിൽ നിലയിൽ BTR ഭരണ കമ്മീഷൻ തിരുവനന്തപുരം താലൂക്കിലെ തിരുവനന്തപുരം താലൂക്കിലെ 28806 - 10 നമ്പർ താലൂക്കിലെ തിരുവനന്തപുരം താലൂക്കിലെ, ടി/0 തിരുവനന്തപുരം നഗരം, തിരുവനന്തപുരം ജില്ലയിൽ

(P10)

എന്ന പുസ്തകം കൈവന്നു വന്നിരിക്കുന്നതായും മാനേജർ- സെക്ഷൻ
ഇടവകയിൽ അടയ്ക്കപ്പെട്ടിട്ടുള്ളതായി വിലയിരുത്തുന്നതായും.

[Handwritten signature]

Rathnayal (SAS)

Ambikadevi (FAS)


Boby Thomas (FAS)



L198306123

റിപ്പോർട്ട്

പെരിനാട് വിഭാഗം BL: NO: 13-ൽ റിസർവ്വേഷൻ നമ്പർ 572 | 9 - നോട് ലേർസ് വരുന്ന കാലൻ ചുരമ്പാക്ക് ക്ഷേത്രം കിട്ടിയപ്പോൾ അദ്ദേഹം റിപ്പോർട്ട് ചെയ്തതായും അതിനാൽ അദ്ദേഹത്തിന്റെ ഉത്തരവിന്റെ അടിസ്ഥാനത്തിൽ സമലപരിശോധന നടത്തിയിട്ടുള്ളതും ഉത്തരവിന് അനുസരിച്ച് പെരിനാട് വിഭാഗം BL: NO: 13-ൽ റിസർവ്വേഷൻ നമ്പർ 572 | 9 -ന്റെ തസ്തികയ്ക്ക് ക്ഷേത്രം (CPNO-2711) ക്ഷേത്രം നിർമ്മിക്കാൻ, ഷിനിഷ്റ്റർ, വെർട്ട്, വിജയ ക്ഷേത്രം ഷിനിഷ്റ്റർ, വെർട്ട് എന്നിവരാണ് ക്ഷേത്രം നടത്തിയിട്ടുള്ളതായി കാണുന്നത്. ടി.പി.ന്റെ സമലപരിശോധനാ റിപ്പോർട്ട് 0.0140 H: കാലൻ ചുരമ്പാക്ക് ക്ഷേത്രം പാറ കൊണ്ട് നിർമ്മിക്കപ്പെട്ടിട്ടുള്ളതായി കാണുന്നു. അതിന്റെ ഷെഡ്യൂൾ നമ്പർ ക്ഷേത്രം കൊടുത്ത ഉത്തരവ് സമലപരിശോധന.



Ambiladwa
 Ambiladwa 02/11/23.
 (F&D)

ടി.പി.ന്റെ അപേക്ഷ പ്രകാരം അതിർത്തി നിർമ്മാണ കൃതി സമലപരിശോധനാ റിപ്പോർട്ട് ചെയ്തതും അതിന്റെ അടിസ്ഥാനത്തിൽ അതിർത്തി പരിശോധന നടത്തിയിട്ടുള്ളതും അതിന്റെ അടിസ്ഥാനത്തിൽ അതിർത്തി പരിശോധന നടത്തിയിട്ടുള്ളതും അതിന്റെ അടിസ്ഥാനത്തിൽ അതിർത്തി പരിശോധന നടത്തിയിട്ടുള്ളതും.

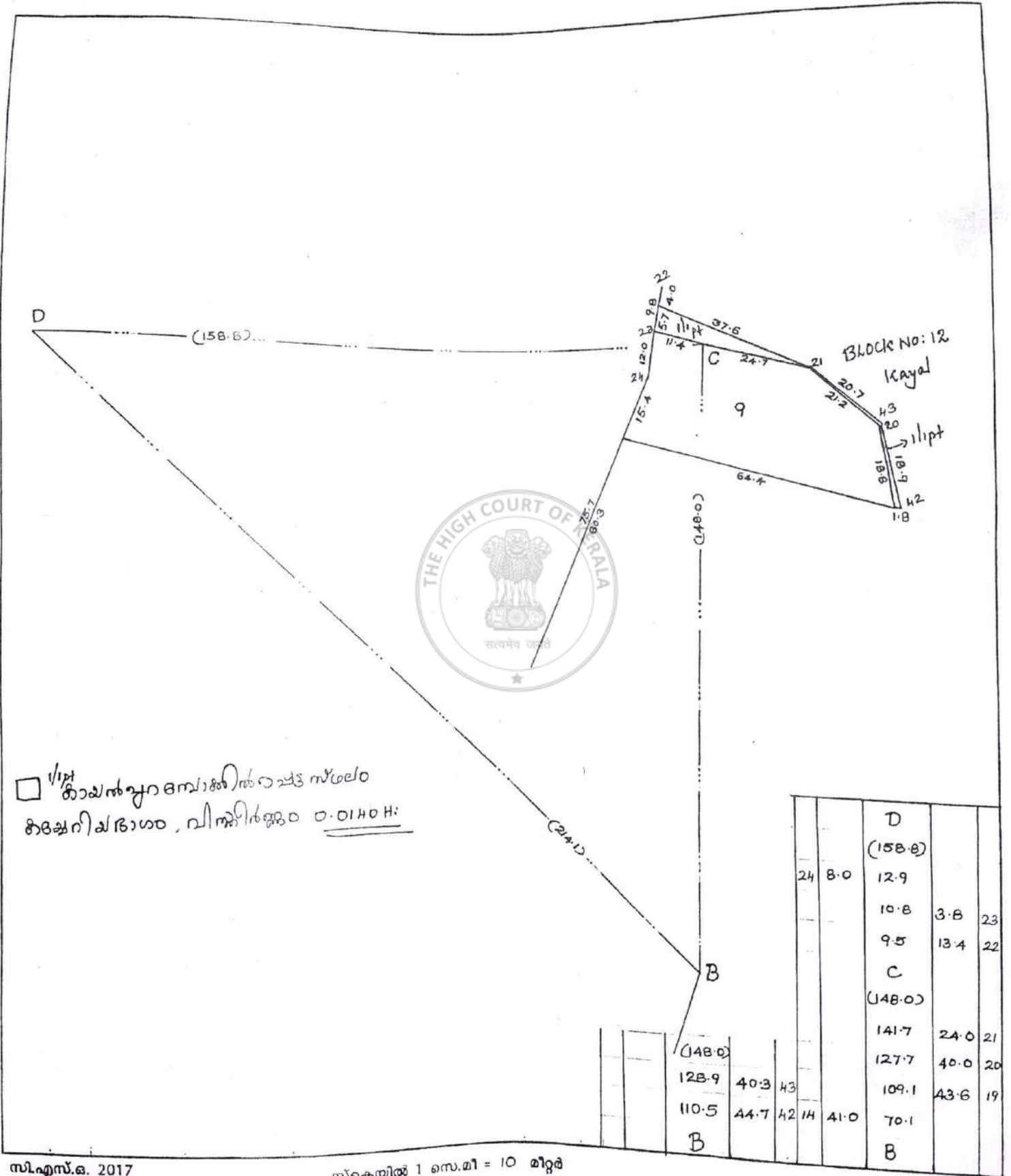
Ambiladwa
 2/11/23.

97485/2023/O/O DT INSPECTION

ജില്ല : കൊല്ലം
 താലൂക്ക് : കൊല്ലം
 വില്ലേജ് : ചെറിനാട്

I, 98306/23
 ഫീൽഡ് നമ്പർ 11

ബ്ലോക്ക് നമ്പർ 13
 വിസ്തീർണ്ണം
 ഹെക്ടർ



						D (158.8)		
					24	8.0	12.9	
							10.8	3.8 23
							9.5	13.4 22
							C (148.0)	
							141.7	24.0 21
							127.7	40.0 20
							109.1	43.6 19
							70.1	
							B	

സി.എസ്.ഒ. 2017 സ്പെഷ്യൽ 1 സെ.മീ = 10 മീറ്റർ

സർവ്വേയറുടെ ഒപ്പും, തീയതിയും
 സി.എസ്.ഒ. 2017

കൊല്ലം സബ്കളക്ടറുടെ നടപടിക്രമം
(ഹാജർ-മുക്നന്റ് റാങ്കർ ഐ എ എസ്)

RDOKLM/113/2024-D

തീയതി-22-07-2024

വിഷയം:- അഷ്ടമുടി കായലിലെ അനധികൃത കയ്യേറ്റങ്ങളിൽ നടപടി സ്വീകരിക്കുന്നത് സംബന്ധിച്ച്

കൊല്ലം, കരനാഗപ്പള്ളി താലൂക്കുകളിലെ വിവിധ വില്ലേജുകളിലായി വ്യാപിച്ച് കിടക്കുന്ന അഷ്ടമുടിക്കായലിൽ വില്ലേജ് ഓഫീസർമാർ/സർവ്വേയർമാർ നടത്തിയ സ്ഥല പരിശോധനയിൽ കൊല്ലം താലൂക്കിലെ കൊല്ലം ഈസ്റ്റ്, കൊല്ലം വെസ്റ്റ്, ശക്തികളങ്ങര, തൃക്കടവൂർ, തൃക്കരവ, പനയം, പെരിനാട്, മുളവന എന്നീ വില്ലേജുകളിൽ യഥാക്രമം 50 ,11 ,9 ,24 ,33 ,38 ,1 ,63 അനധികൃത കയ്യേറ്റങ്ങളും കരനാഗപ്പള്ളി താലൂക്കിലെ തെക്കുംഭാഗം വില്ലേജിൽ 4 കയ്യേറ്റങ്ങളും കണ്ടെത്തിയിട്ടുള്ളതായി കൊല്ലം, കരനാഗപ്പള്ളി ഭൂരേഖ തഹസീൽദാർമാർ റിപ്പോർട്ട് ചെയ്തിട്ടുള്ളതാണ്. ടി സാഹചര്യത്തിൽ കണ്ടെത്തിയ കയ്യേറ്റങ്ങൾ ബന്ധപ്പെട്ട തദ്ദേശസ്വയംഭരണ സ്ഥാപന മേധാവികളുമായി ചേർന്ന് ഒഴിപ്പിക്കുന്നതിനാവശ്യമായ അടിയന്തിരനടപടികൾ സ്വീകരിക്കുന്നതിനും, അഷ്ടമുടിക്കായലിൽ മറ്റ് കയ്യേറ്റങ്ങൾ ഉണ്ടായിട്ടുണ്ടോ എന്ന് താലൂക്ക് സർവ്വേയർമാർ, വില്ലേജ് ഓഫീസർമാർ, തദ്ദേശസ്വയംഭരണ മേധാവികളുമായി സംയുക്ത പരിശോധന നടത്തി ഉറപ്പ് വരുത്തേണ്ടതും കയ്യേറ്റങ്ങൾ ഉണ്ടായിട്ടുണ്ടെങ്കിൽ ആയത് നിയമാനുസൃതം ഒഴിപ്പിക്കുന്നതിനും കൊല്ലം, കരനാഗപ്പള്ളി ഭൂരേഖ തഹസീൽദാർമാരെ ചുമതലപ്പെടുത്തി ഇതിനാൽ ഉത്തരവാകുന്നു. ടി ജോലികൾ 2024 ആഗസ്റ്റ് മാസം 31 ന് മുമ്പായി പൂർത്തീകരിച്ച് സ്കെച്ച്, സർവ്വേ റിപ്പോർട്ട് എന്നിവ സഹിതമുള്ള വിശദമായ റിപ്പോർട്ട് ഈ കാര്യാലയത്തിൽ സമർപ്പിക്കേണ്ടതാണ്. കൂടാതെ ഓരോ ദിവസത്തെയും പുരോഗതി വീവരം അതാത് ദിവസം വൈകുന്നേരം 04.30 മണിയ്ക്ക് മുമ്പായി ഈ കാര്യാലയത്തിൽ റിപ്പോർട്ട് ചെയ്യേണ്ടതുമാണ്.

Signed by
Mukund Thakur
Date: 22-07-2024 18:29:33
സബ് കളക്ടർ

പകർപ്പ്:-

- 1.തഹസീൽദാർ(ഭൂരേഖ),കൊല്ലം
- 2.തഹസീൽദാർ(ഭൂരേഖ), കരനാഗപ്പള്ളി
- 3.സെക്രട്ടറി, കൊല്ലം കോർപ്പറേഷൻ/ഗ്രാമ പഞ്ചായത്ത് സെക്രട്ടറി തൃക്കരവ ,ഗ്രാമ പഞ്ചായത്ത് സെക്രട്ടറി പനയം ഗ്രാമ പഞ്ചായത്ത് സെക്രട്ടറി പെരിനാട്,ഗ്രാമ പഞ്ചായത്ത് സെക്രട്ടറി കണ്ടറ(ഭൂരേഖ തഹസീൽദാർ ആവശ്യപ്പെടുന്ന സർവ്വേ സംബന്ധമായ ജോലികൾക്കു ആവശ്യമായ സഹായങ്ങൾ ചെയ്ത് നൽകേണ്ടതും സർവ്വേ കല്ലുകളുടെ ലഭ്യത ഉറപ്പ് വരുത്തേണ്ടതുമാണ്)
- 4.ജോയിന്റ് ഡയറക്ടർ, തദ്ദേശസ്വയംഭരണവകുപ്പ്(അറിവിലേക്കും ആഴശ്ശമായ തുടർനടപടികൾക്കുമായി)

1840/20